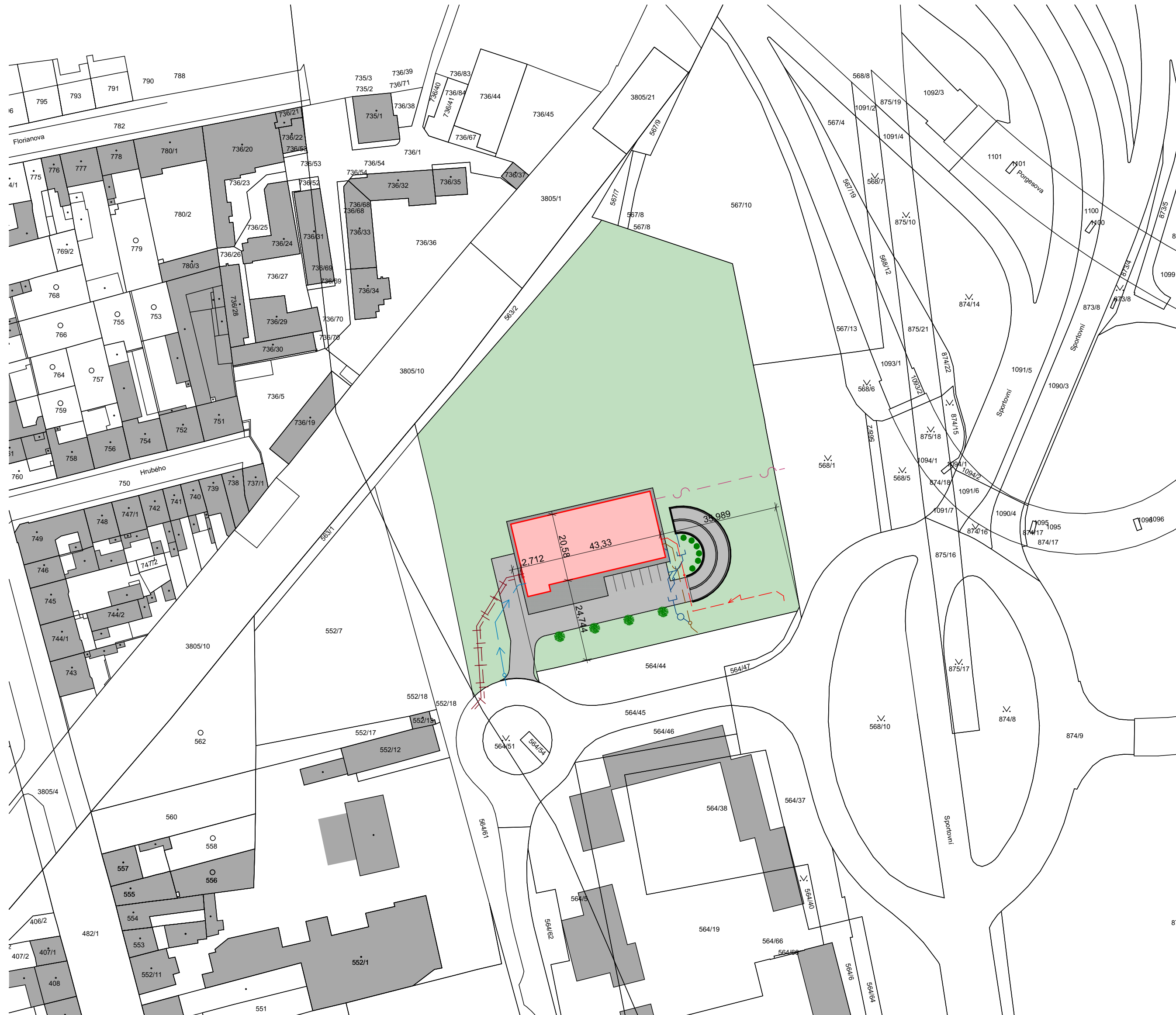


C.02 KATASTRÁLNÍ SITUAČNÍ VÝKRES

1:1000








VÝUKOVÁ VERZE ARCHICADU

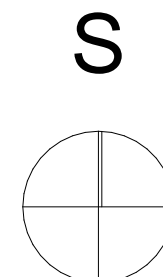


LEGENDA ZNAČEK

- SO 001 ADMINISTRATIVNÍ BUDOVA
- OKOLNÍ ZÁSTAVBA

LEGENDA NOVĚ NAVRŽENÝCH PŘÍPOJEK

-  SO 03 PŘÍPOJKA EL. SDĚLOVACÍHO VEDENÍ - DĚLKA 41,2 m
 SO 04 - PODZEMNÍ PŘÍPOJKA NN - DĚLKA 56,98 m
 SO 05 VODOVODNÍ PŘÍPOJKA - DĚLKA 35,6 m
 -SO 06 PŘÍPOJKA JEDNOTNÉ KANALIZACE - DĚLKA 31,5 m
 -SO 07 PŘÍPOJKA DEŠŤOVÉ KANALIZACE - DĚLKA 26,2 m
 -SO 08 PŘÍPOJKA HORKOVODU, ZPĚTNÉ POTRUBÍ - DĚLKA 47,8 m
 -SO 08 PŘÍPOJKA HORKOVODU, PŘÍVODNÍ POTRUBÍ - DĚLKA 49,3 m



0,000 = 212,428 m n.m., B.p.v. / SOUŘADNICOVÝ SYSTÉM S-JTSK

DRUH PRÁCE	DIPLOMOVÁ PRÁCE		 FAKULTA STAVEBNÍ <small>ústav</small> pozemního stavitelství	
VYPRACOVAL	Bc. Michal Sikora			
VEDOUcí PRÁCE	doc. Ing. Miloš Lavický Ph.D.			
STAVEBNÍK	Jakub Sikora			
MÍSTO STAVBY	Hrubého 2938/16 Brno-Královo Pole Brno-město 612 00 Česko			
NÁZEV STAVBY	Administrativní budova			
STAVEBNÍ OBJEKT	SO 01		FORMÁT	4xA4
ČÁST	C SITUAČNÍ VÝKRESY		DATUM	09.01.2023
OBSAH:			STUPEŇ PD	DPS
KATASTRÁLNÍ SITUAČNÍ VÝKRES			MEŘÍTKO 1:1000	Č. VÝKRESU C.02